



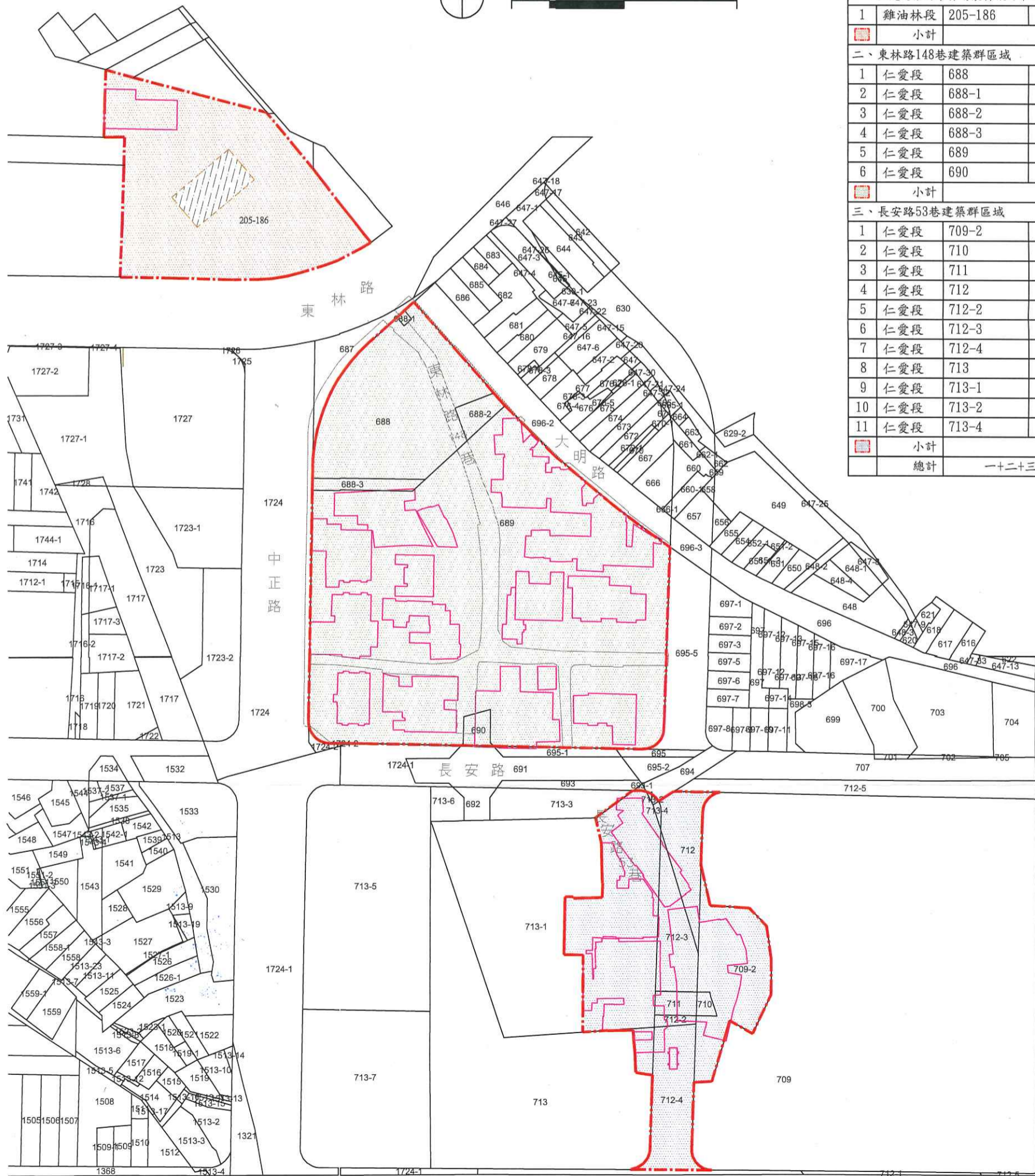
聚落建築群竹東林場建築群 區域範圍圖

- 一、—— 地籍線
- 二、阿拉伯數字為地號
- 三、 區域範圍 (包含建築物所在範圍)
- 四、 區域範圍內之歷史建築

● 聚落建築群區域範圍說明：

- 一、歷史建築竹東林場製材廠貯木場辦公室區域：竹東鎮雞油林段205-186地號；面積：3,119平方公尺。
- 二、東林路148巷建築群區域：竹東鎮仁愛段688、688-1、688-2、688-3、689、690地號；面積：9,829平方公尺。
- 三、長安路53巷建築群區域：竹東鎮仁愛段709-2、710、711、712、712-2、712-3、712-4(部分)、713(部分)、713-1(部分)、713-3(部分)、713-4(部分)地號；面積：約3,596平方公尺。
- 四、區域範圍劃定面積總計：約16,544 m²。

**實際保存範圍面積以實測數據為基準。



項次	地段	地號	面積(m ²)
一、歷史建築竹東林場製材廠貯木場辦公室區域			
1	雞油林段	205-186	3,119 m ²
	小計		3,119 m ²
二、東林路148巷建築群區域			
1	仁愛段	688	1,627 m ²
2	仁愛段	688-1	9 m ²
3	仁愛段	688-2	97 m ²
4	仁愛段	688-3	105 m ²
5	仁愛段	689	7,917 m ²
6	仁愛段	690	74 m ²
	小計		9,829 m ²
三、長安路53巷建築群區域			
1	仁愛段	709-2	788 m ²
2	仁愛段	710	32 m ²
3	仁愛段	711	83 m ²
4	仁愛段	712	348 m ²
5	仁愛段	712-2	35 m ²
6	仁愛段	712-3	342 m ²
7	仁愛段	712-4	515 m ²
8	仁愛段	713	74 m ²
9	仁愛段	713-1	1,364 m ²
10	仁愛段	713-2	5 m ²
11	仁愛段	713-4	10 m ²
	小計		3,596 m ²
	總計		一+二+三=16,544 m ²